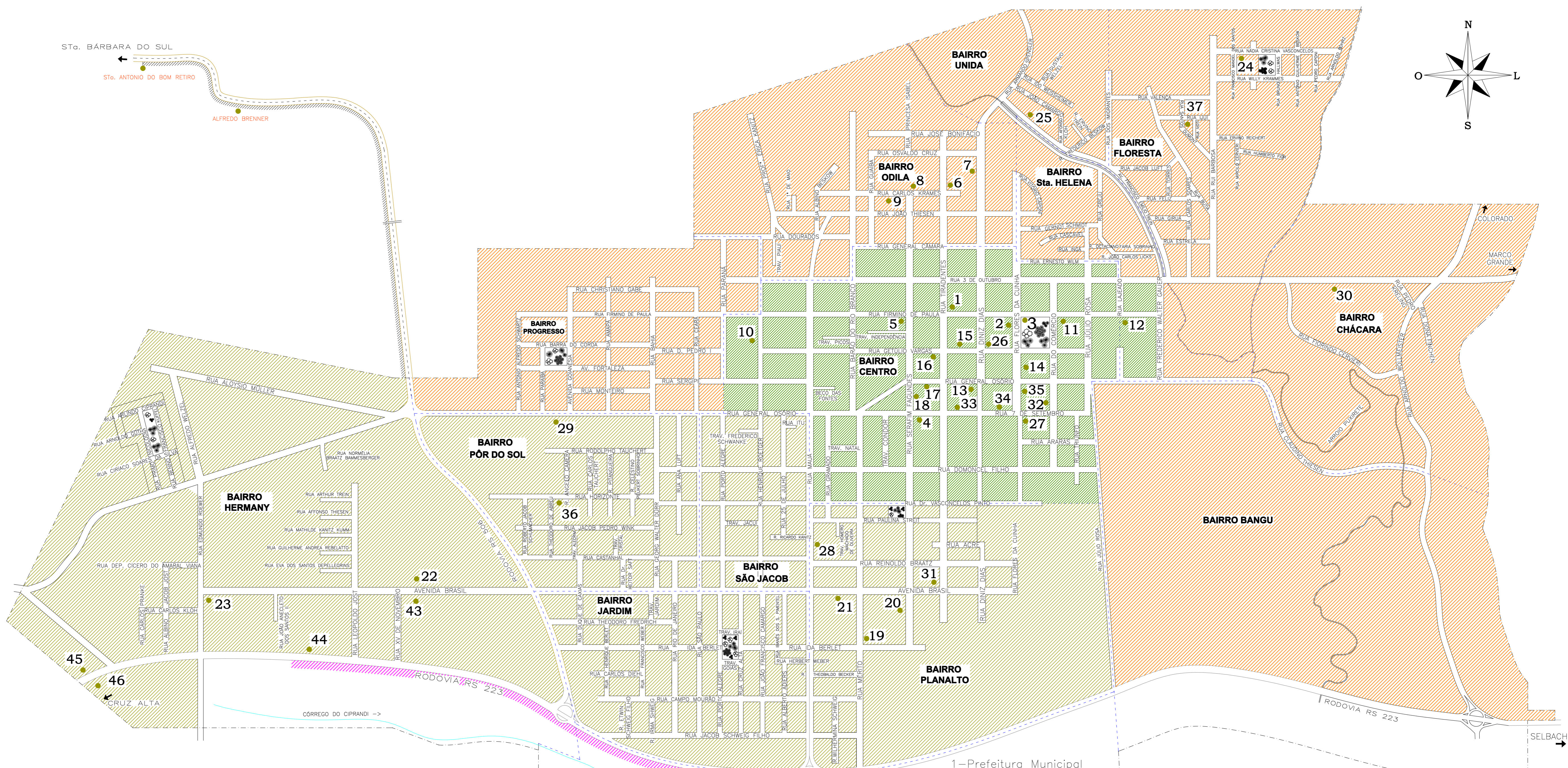
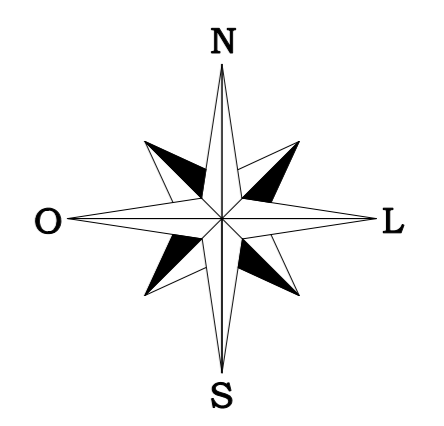



STo. BÁRBARA DO SUL
STo. ANTONIO DO BOM RETIRO



- 1-Prefeitura Municipal
- 2-Fórum
- 3-Câmara Municipal de Vereadores/ Casa de Cultura Osvaldo Krames
- 4-Estação Rodoviária
- 5-Correios
- 6-Capela Mortuária
- 7-Hospital Geral Unida
- 8-Cesa
- 9-CTG-Rancho dos Tropeiros
- 10-Escola Estadual Gal. Osório
- 11-Escola Sinodal
- 12-Escola Estadual Edmundo Roewer
- 13-Coixa Econômica Federal
- 14-Bradesco
- 15-Escola Municipal Santa Terezinha
- 16-Escola Ibirubá
- 17-Banrisul
- 18-Banco do Brasil
- 19-Delegacia de Polícia
- 20-Brigada Militar
- 21-Escola Estadual de 1º grau Edison Quintana
- 22-AABB
- 23-Escola Municipal de 1º grau Hermany
- 24-Escola Municipal de 1º grau Floresta
- 25-Restaurante Popular
- 26-Sindicato dos Trabalhadores Rurais
- 27-Posto de Saúde/Centro
- 28-INSS/Sec. Municipal de Saúde
- 29-Cemitério Evangélico
- 30-Cemitério Católico
- 31-Sub-Estação RGE
- 32-Cartório de Registro de Imóveis
- 33-Tabelionato
- 34-Banco Sicredi
- 35-Clube Comercial
- 36-APAE
- 37-Posto de Saúde Bairro Floresta
- 38-Cotribá
- 39-AGCO
- 40-Hípica
- 41-UERGS/Escola Municipal Agrícola
- 42-Indutar
- 43-Coprel
- 44-Vence tudo
- 45-Cereais Werlang
- 46-Grandespe

CONVENÇÃO			
RECOLHIMENTO DE LIXO DO PERÍMETRO URBANO			
SEGUNDA 21 Km	SEGUNDA 41 Km	TERÇA 25 Km	SEGUNDA MASTER RESTAURANTE RESTAURANTE POSTO COTRIBÁ QUINTA 32 Km
TERÇA 21 Km	QUARTA 41 Km	QUINTA 25 Km	
QUARTA 21 Km	SEXTA 41 Km	SÁBADO 25 Km	
QUINTA 21 Km			
SEXTA 21 Km			
SÁBADO 21 Km			
TOTAL 126 Km	TOTAL 123 Km	TOTAL 75 Km	TOTAL 32 Km
SUB-TOTAL DE KILOMETRAGEM 356 Km/SEMANA			
DISTRITOS DE ALFREDO BRENNER e STo. ANTÔNIO DO BOM RETIRO			
QUINTA 38 Km (QUINZENAL)			
TOTAL DE KILOMETRAGEM 394 Km/SEMANA			



MUNICÍPIO DE IBIRUBÁ
MAPA DO PERÍMETRO URBANO
DIVISÃO TERRITORIAL DOS BAIRROS